ВНЕСЕНИЕ ИЗМЕНЕНИЙ В ГЕНЕРАЛЬНЫЙ ПЛАН СОЦГОРОДСКОГО СЕЛЬСКОГО ПОСЕЛЕНИЯ НИЖНЕИЛИМСКОГО РАЙОНА

КАРТА ТЕРРИТОРИЙ, ПОДВЕРЖЕННЫХ РИСКУ ВОЗНИКНОВЕНИЯ ЧРЕЗВЫЧАЙНЫХ СИТУАЦИЙ ПРИРОДНОГО И ТЕХНОГЕННОГО ХАРАКТЕРА М 1:25000, М 1:5000

0 500 1 000 2 000 3 000 4 000 5 000 МЕТРЫ

СОЦГОРОДСКОЕ МО М 1:25000

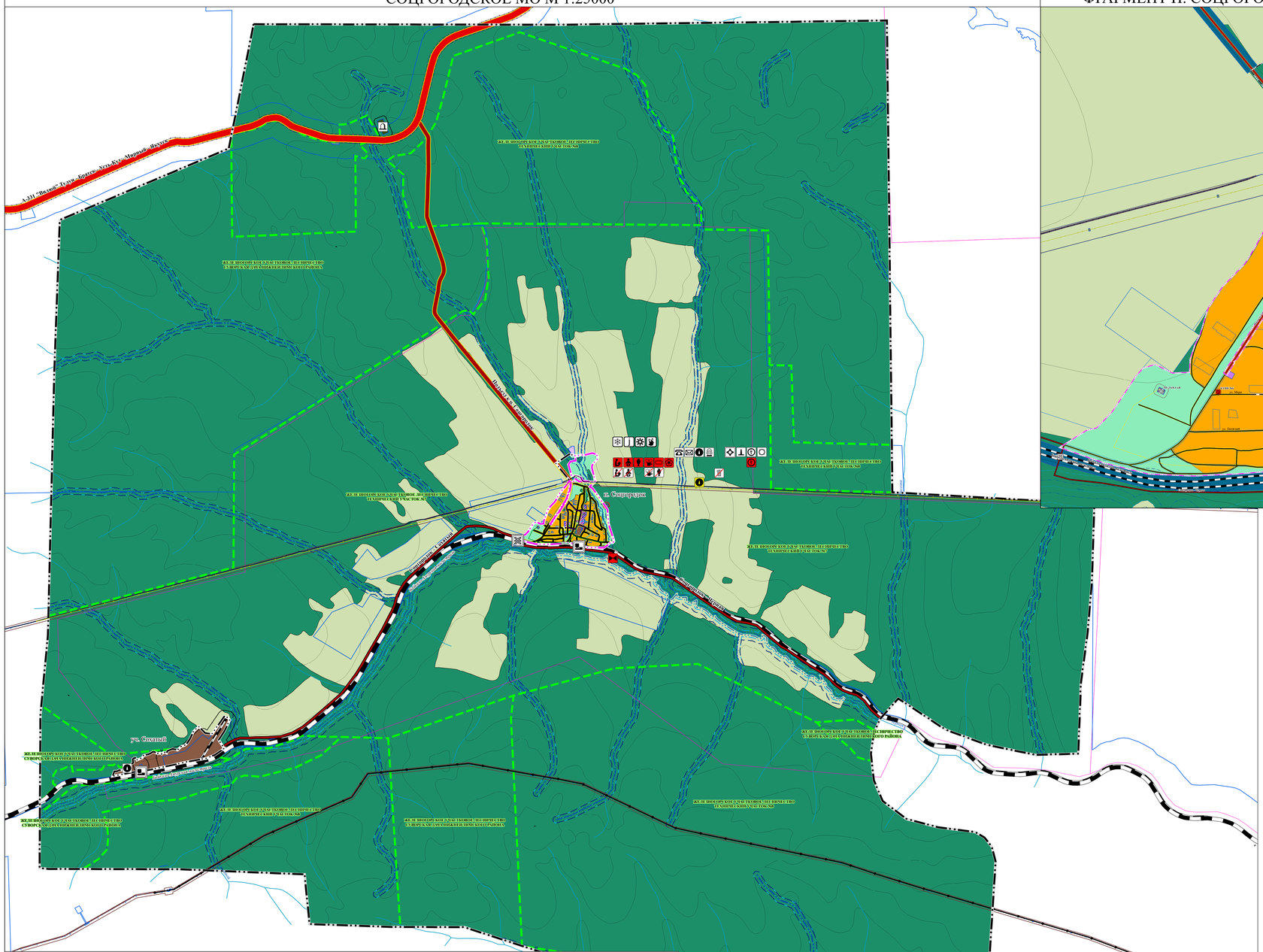

ФРАГМЕНТ П. СОЦГОРОДОК М1:5000

0 50 100 200 300 400 500 МЕТРЫ

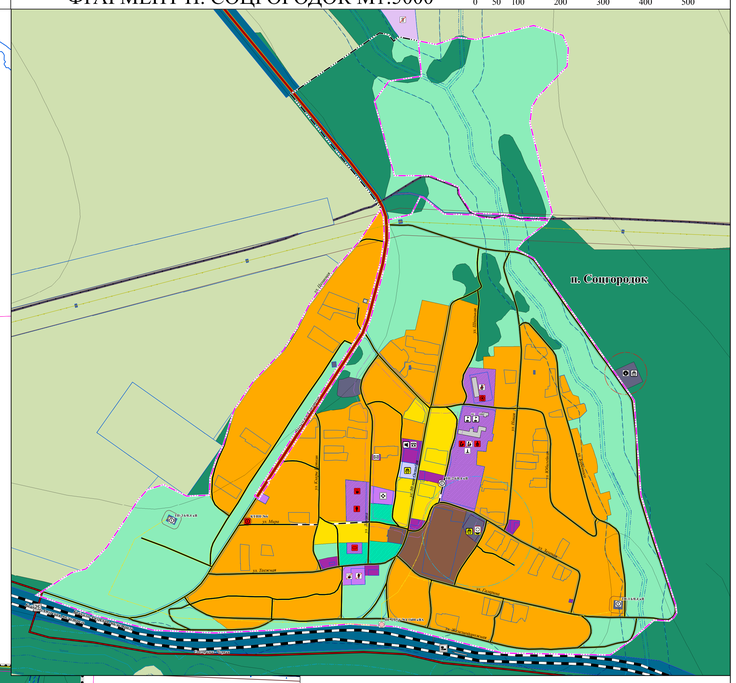

ФРАГМЕНТ УЧ. СОХАТЫЙ М1:5000

0 50 100 200 300 400 500 МЕТРЫ

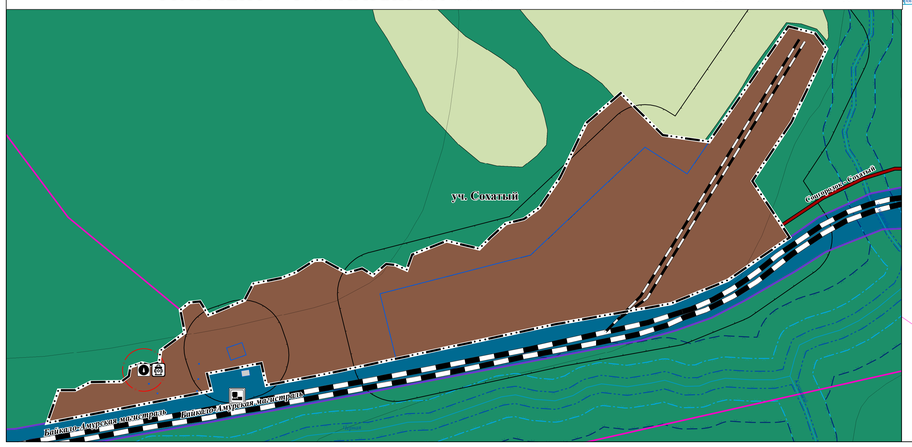

СУЩ. ПЛАН. ЛИКВИД. РЕК.

ТЕРРИТОРИИ ПОДВЕРЖЕННЫЕ РИСКУ ВОЗНИКНОВЕНИЯ ЧРЕЗВЫЧАЙНЫХ СИТУАЦИЙ ПРИРОДНОГО И ТЕХНОГЕННОГО ХАРАКТЕРА

- ТЕРРИТОРИИ ПОДВЕРЖЕННЫЕ РИСКУ ВОЗНИКНОВЕНИЯ ЧРЕЗВЫЧАЙНЫХ СИТУАЦИЙ ПРИРОДНОГО ХАРАКТЕРА
- ТЕРРИТОРИИ ПОДВЕРЖЕННЫЕ ОПАСНЫМ ГЕОЛОГИЧЕСКИМ ПРОЦЕССАМ
- ТЕРРИТОРИИ ПОДВЕРЖЕННЫЕ ОПАСНЫМ МЕТЕОРОЛОГИЧЕСКИМ ПРОЦЕССАМ
- ТЕРРИТОРИИ ПОДВЕРЖЕННЫЕ РИСКУ ВОЗНИКНОВЕНИЯ ПЕРЕХОДА ЛЕСНЫХ ПОЖАРОВ НА НАСЕЛЕННЫЕ ПУНКТЫ

ОБЪЕКТЫ ЕДИНОЙ ГОСУДАРСТВЕННОЙ СИСТЕМЫ ПРЕДУПРЕЖДЕНИЯ И ЛИКВИДАЦИИ ЧРЕЗВЫЧАЙНЫХ СИТУАЦИЙ

- ОБЪЕКТЫ ОБЕСПЕЧЕНИЯ ПОЖАРНОЙ БЕЗОПАСНОСТИ
- ОБЪЕКТЫ ОБЕСПЕЧЕНИЯ ПОЖАРНОЙ БЕЗОПАСНОСТИ (МЕСТА ЗАБОРА ВОДЫ НА ПОЖАРОТУШЕНИЕ)
- ОБЪЕКТЫ ИНФОРМИРОВАНИЯ И ОПОВЕЩЕНИЯ
- ПС — ИНЫЕ ОБЪЕКТЫ ЕДИНОЙ ГОСУДАРСТВЕННОЙ СИСТЕМЫ ПРЕДУПРЕЖДЕНИЯ И ЛИКВИДАЦИИ ЧРЕЗВЫЧАЙНЫХ СИТУАЦИЙ (ПУНКТЫ СБОРА)
- ПВР — ИНЫЕ ОБЪЕКТЫ ЕДИНОЙ ГОСУДАРСТВЕННОЙ СИСТЕМЫ ПРЕДУПРЕЖДЕНИЯ И ЛИКВИДАЦИИ ЧРЕЗВЫЧАЙНЫХ СИТУАЦИЙ (ПУНКТЫ ВРЕМЕННОГО РАЗМЕЩЕНИЯ)

УСЛОВНЫЕ ОБОЗНАЧЕНИЯ

ГРАНИЦЫ СУБЪЕКТОВ РОССИЙСКОЙ ФЕДЕРАЦИИ, МУНИЦИПАЛЬНЫХ ОБРАЗОВАНИЙ, НАСЕЛЕННЫХ ПУНКТОВ

ГРАНИЦЫ ЕДИНИЦ АДМИНИСТРАТИВНО-ТЕРРИТОРИАЛЬНОГО ДЕЛЕНИЯ РОССИЙСКОЙ ФЕДЕРАЦИИ

- ГРАНИЦА СЕЛЬСКОГО ПОСЕЛЕНИЯ
- ГРАНИЦА НАСЕЛЕННОГО ПУНКТА

ИСПОЛЬЗОВАНИЕ ТЕРРИТОРИИ

- ЗЕМЕЛЬНЫЙ УЧАСТОК
- ОБЪЕКТ КАПИТАЛЬНОГО СТРОИТЕЛЬСТВА
- КАДАСТРОВЫЙ КВАРТАЛ

ГРАНИЦЫ ЛЕСНИЧЕСТВ

- ГРАНИЦЫ ЛЕСНИЧЕСТВ

СУЩ. ПЛАН.

ФУНКЦИОНАЛЬНОЕ ЗОНИРОВАНИЕ

ЖИЛЫЕ ЗОНЫ

- ЗОНА ЗАСТРОЙКИ ИНДИВИДУАЛЬНЫМИ ЖИЛЫМИ ДОМАМИ
- ЗОНА ЗАСТРОЙКИ МАЛОЭТАЖНЫМИ ЖИЛЫМИ ДОМАМИ (ДО 4 ЭТАЖЕЙ, ВКЛЮЧАЯ МАНСАРДНЫЙ)

ОБЩЕСТВЕННО-ДЕЛОВЫЕ ЗОНЫ

- МНОГОФУНКЦИОНАЛЬНАЯ ОБЩЕСТВЕННО-ДЕЛОВАЯ ЗОНА
- ЗОНА СПЕЦИАЛИЗИРОВАННОЙ ОБЩЕСТВЕННОЙ ЗАСТРОЙКИ

ЗОНЫ СЕЛЬСКОХОЗЯЙСТВЕННОГО ИСПОЛЬЗОВАНИЯ

- ЗОНА СЕЛЬСКОХОЗЯЙСТВЕННЫХ УГОДИЙ

ПРОИЗВОДСТВЕННЫЕ ЗОНЫ, ЗОНЫ ИНЖЕНЕРНОЙ И ТРАСПОРТНОЙ ИНФРАСТРУКТУРЫ

- ПРОИЗВОДСТВЕННАЯ ЗОНА
- ЗОНА ИНЖЕНЕРНОЙ ИНФРАСТРУКТУРЫ
- ЗОНА ТРАНСПОРТНОЙ ИНФРАСТРУКТУРЫ

ЗОНЫ РЕКРЕАЦИОННОГО НАЗНАЧЕНИЯ

- ЗОНЫ РЕКРЕАЦИОННОГО НАЗНАЧЕНИЯ
- ЗОНА ОЗЕЛЕНЕННЫХ ТЕРРИТОРИЙ ОБЩЕГО ПОЛЬЗОВАНИЯ (ЛЕСОПАРКИ, ПАРКИ, САДЫ, СКВЕРЫ, БУЛЬВАРЫ, ГОРОДСКИЕ ЛЕСА)
- ЗОНА ЛЕСОВ

ЗОНА СПЕЦИАЛЬНОГО НАЗНАЧЕНИЯ

- ЗОНА КЛАДБИЩ
- ЗОНА СКЛАДИРОВАНИЯ И ЗАХОРОНЕНИЯ ОТХОДОВ
- ЗОНА РЕЖИМНЫХ ТЕРРИТОРИЙ

ИНЫЕ ЗОНЫ

- ИНЫЕ ЗОНЫ

СУЩ. ПЛАН. ЛИКВИД. РЕК.

ОБЪЕКТЫ МЕСТНОГО ЗНАЧЕНИЯ

ОБЪЕКТЫ ОБРАЗОВАНИЯ И НАУКИ

- ДОШКОЛЬНАЯ ОБРАЗОВАТЕЛЬНАЯ ОРГАНИЗАЦИЯ
- ОБЩЕОБРАЗОВАТЕЛЬНАЯ ОРГАНИЗАЦИЯ

ОБЪЕКТЫ КУЛЬТУРЫ И ИСКУССТВА

- ОБЪЕКТ КУЛЬТУРНО-ПРОСВЕТИТЕЛЬНОГО НАЗНАЧЕНИЯ
- ОБЪЕКТ КУЛЬТУРНО-ДОСУГОВОГО (КЛУБНОГО) ТИПА

ОБЪЕКТЫ ЕДИНОЙ ГОСУДАРСТВЕННОЙ СИСТЕМЫ ПРЕДУПРЕЖДЕНИЯ И ЛИКВИДАЦИИ ЧРЕЗВЫЧАЙНЫХ СИТУАЦИЙ

- ОБЪЕКТЫ ОБЕСПЕЧЕНИЯ ПОЖАРНОЙ БЕЗОПАСНОСТИ

ПРОЧИЕ ОБЪЕКТЫ ОБСЛУЖИВАНИЯ

- АДМИНИСТРАТИВНОЕ ЗДАНИЕ

СУЩ. ПЛАН. ЛИКВИД. РЕК.

ОБЪЕКТЫ СВЯЗИ

- ОБЪЕКТЫ ПОЧТОВОЙ СВЯЗИ

ОБЪЕКТЫ УТИЛИЗАЦИИ, ОБЕЗВРЕЖИВАНИЯ, РАЗМЕЩЕНИЯ ОТХОДОВ ПРОИЗВОДСТВА И ПОТРЕБЛЕНИЯ

- ОБЪЕКТ РАЗМЕЩЕНИЯ ОТХОДОВ

ОБЪЕКТЫ ФИЗИЧЕСКОЙ КУЛЬТУРЫ И МАССОВОГО СПОРТА

- СПОРТИВНОЕ СООРУЖЕНИЕ
- ОБЪЕКТ СПОРТА, ВКЛЮЧАЮЩИЙ РАЗДЕЛЬНО НОРМИРУЕМЫЕ СПОРТИВНЫЕ СООРУЖЕНИЯ (ОБЪЕКТЫ) (В Т. Ч. ФИЗКУЛЬТУРНО-ОЗДОРОВИТЕЛЬНЫЙ КОМПЛЕКС)

ОБЪЕКТЫ ИНЖЕНЕРНОЙ И ТРАНСПОРТНОЙ ИНФРАСТРУКТУРЫ

ЭЛЕКТРИЧЕСКИЕ ПОДСТАНЦИИ

- ТРАНСФОРМАТОРНАЯ ПОДСТАНЦИЯ (ТП)
- ЭЛЕКТРИЧЕСКАЯ ПОДСТАНЦИЯ 20 КВ

ЛИНИИ ЭЛЕКТРОПЕРЕДАЧИ (ЛЭП)

- ЛИНИИ ЭЛЕКТРОПЕРЕДАЧИ 6 КВ

ОБЪЕКТЫ ВОДООТВЕДЕНИЯ

- ОЧИСТНЫЕ СООРУЖЕНИЯ (КОС)

ОБЪЕКТЫ ТЕПЛОСНАБЖЕНИЯ

- ИСТОЧНИК ТЕПЛОВОЙ ЭНЕРГИИ

ОБЪЕКТЫ ВОДОСНАБЖЕНИЯ

- ВОДОЗАБОР
- ВОДОНАПОРНАЯ БАШНЯ

СЕТИ ЭЛЕКТРОСВЯЗИ

- ЛИНИЯ СВЯЗИ

СЕТИ ВОДОСНАБЖЕНИЯ

- ВОДОПРОВОД

ЖЕЛЕЗНОДОРОЖНЫЕ ПУТИ

- ЖЕЛЕЗНОДОРОЖНЫЙ ПУТЬ НЕОБЩЕГО ПОЛЬЗОВАНИЯ

АВТОМОБИЛЬНЫЕ ДОРОГИ

- АВТОМОБИЛЬНЫЕ ДОРОГИ МЕСТНОГО ЗНАЧЕНИЯ

УЛИЧНО-ДОРОЖНАЯ СЕТЬ СЕЛЬСКОГО НАСЕЛЕННОГО ПУНКТА

- УЛИЦА В ЖИЛОЙ ЗАСТРОЙКЕ

АВТОМОБИЛЬНЫЕ ДОРОГИ

- АВТОМОБИЛЬНЫЕ ДОРОГИ РЕГИОНАЛЬНОГО ИЛИ МЕЖМУНИЦИПАЛЬНОГО ЗНАЧЕНИЯ

ОБЪЕКТЫ ЗДРАВООХРАНЕНИЯ

- ОБОСОБЛЕННОЕ СТРУКТУРНОЕ ПОДРАЗДЕЛЕНИЕ МЕДИЦИНСКОЙ ОРГАНИЗАЦИИ, ОКАЗЫВАЮЩЕЙ ПЕРВИЧНУЮ МЕДИКО-САНИТАРНУЮ ПОМОЩЬ

ЛИНИИ ЭЛЕКТРОПЕРЕДАЧИ (ЛЭП)

- ЛИНИИ ЭЛЕКТРОПЕРЕДАЧИ 220 КВ

ИСКУССТВЕННЫЕ ДОРОЖНЫЕ СООРУЖЕНИЯ

- ЖЕЛЕЗНОДОРОЖНЫЙ ПЕРЕЕЗД

ОБЪЕКТЫ ЖЕЛЕЗНОДОРОЖНОГО ТРАНСПОРТА

- ОСТАНОВОЧНЫЙ ПАССАЖИРСКИЙ ЖЕЛЕЗНОДОРОЖНЫЙ ПУНКТ

АВТОМОБИЛЬНЫЕ ДОРОГИ

- АВТОМОБИЛЬНЫЕ ДОРОГИ ФЕДЕРАЛЬНОГО ЗНАЧЕНИЯ

ЖЕЛЕЗНОДОРОЖНЫЕ ПУТИ

- ЖЕЛЕЗНОДОРОЖНЫЙ ПУТЬ ОБЩЕГО ПОЛЬЗОВАНИЯ

МАГИСТРАЛЬНЫЕ ТРУБОПРОВОДЫ ДЛЯ ТРАНСПОРТИРОВКИ ЖИДКИХ И ГАЗООБРАЗНЫХ УГЛЕВОДОРОДОВ

- МАГИСТРАЛЬНЫЙ НЕФТЕПРОВОД

ЗОНА С ОСОБЫМИ УСЛОВИЯМИ ИСПОЛЬЗОВАНИЯ ТЕРРИТОРИЙ

САНИТАРНО-ЗАЩИТНАЯ ЗОНА

- САНИТАРНО-ЗАЩИТНАЯ ЗОНА ПРЕДПРИЯТИЙ, СООРУЖЕНИЙ И ИНЫХ ОБЪЕКТОВ

ОХРАННАЯ ЗОНА ИНЖЕНЕРНЫХ КОММУНИКАЦИЙ

- ОХРАННАЯ ЗОНА НЕФТЕПРОВОДОВ
- ОХРАННАЯ ЗОНА ОБЪЕКТОВ ЭЛЕКТРОСЕТЕВОГО ХОЗЯЙСТВА (ВДОЛЬ ЛИНИЙ ЭЛЕКТРОПЕРЕДАЧИ, ВОКРУГ ПОДСТАНЦИЙ)
- ОХРАННАЯ ЗОНА ЛИНИЙ И СООРУЖЕНИЙ СВЯЗИ

ОХРАННАЯ ЗОНА ИНОГО НАЗНАЧЕНИЯ

- ОХРАННАЯ ЗОНА СТАЦИОНАРНЫХ ПУНКТОВ НАБЛЮДЕНИЙ ЗА СОСТОЯНИЕМ ОКРУЖАЮЩЕЙ ПРИРОДНОЙ СРЕДЫ, ЕЕ ЗАГРЯЗНЕНИЕМ

ЗОНЫ САНИТАРНОЙ ОХРАНЫ ИСТОЧНИКОВ ПИТЬЕВОГО И ХОЗЯЙСТВЕННО-БЫТОВОГО ВОДОСНАБЖЕНИЯ И ВОДОПРОВОДОВ ПИТЬЕВОГО НАЗНАЧЕНИЯ

- ПЕРВЫЙ ПОЯС ЗОНЫ САНИТАРНОЙ ОХРАНЫ ИСТОЧНИКА ВОДОСНАБЖЕНИЯ
- ВТОРОЙ ПОЯС ЗОНЫ САНИТАРНОЙ ОХРАНЫ ИСТОЧНИКА ВОДОСНАБЖЕНИЯ
- ТРЕТИЙ ПОЯС ЗОНЫ САНИТАРНОЙ ОХРАНЫ ИСТОЧНИКА ВОДОСНАБЖЕНИЯ
- САНИТАРНО-ЗАЩИТНАЯ ПОЛОСА ВОДОВОДОВ

ВОДООХРАННЫЕ ЗОНЫ

- ВОДООХРАННАЯ ЗОНА

ПРИБРЕЖНЫЕ ЗАЩИТНЫЕ ПОЛОСЫ

- ПРИБРЕЖНАЯ ЗАЩИТНАЯ ПОЛОСА

БЕРЕГОВЫЕ ПОЛОСЫ

- БЕРЕГОВАЯ ПОЛОСА

ПРИРОДНЫЕ ОБЪЕКТЫ

ПОВЕРХНОСТНЫЕ ВОДНЫЕ ОБЪЕКТЫ

- ВОДОТОК (РЕКА, РУЧЕЙ, КАНАЛ)

018-21-изм/ТП-ОМ-К7

ВНЕСЕНИЕ ИЗМЕНЕНИЙ В ГЕНЕРАЛЬНЫЙ ПЛАН СОЦГОРОДСКОГО СЕЛЬСКОГО ПОСЕЛЕНИЯ НИЖНЕИЛИМСКОГО РАЙОНА

Изм.	Кол.уч.	Лист	№ док.	Подпись	Дата
Зам. директора		Собенникова О.А.			05.21
Упр. проектом		Баранова В.А.			05.21
Архитектор		Яковлев М.С.			05.21
Нормоконтроль		Собенникова О.А.			05.21

МАТЕРИАЛЫ ПО ОБОСНОВАНИЮ

Стадия	Лист	Листов
	1	1

КАРТА ТЕРРИТОРИЙ, ПОДВЕРЖЕННЫХ РИСКУ ВОЗНИКНОВЕНИЯ ЧРЕЗВЫЧАЙНЫХ СИТУАЦИЙ ПРИРОДНОГО И ТЕХНОГЕННОГО ХАРАКТЕРА М 1:25000, М 1:5000

ООО "ПШМ "Мастер-План"